

オーストラリア タスマニア セント・クレア湖国立公園 ルーフアス山 山行報告

No. 4

日 程：2024年〔令和6年〕2月11日

コース：セント・クレアロッジ ▶ マウントルーフアス トラック ▶ ルーフアス山 [1,416m]

▶ マウントルーフアス サーキット ▶ シャドウレイク トラック ▶ セント・クレアロッジ

10日、ホバートよりセント・クレア湖へ向かう。

タスマニアのど真ん中に位置するグレート湖経由で車を走らせた。

グレーコ湖畔を通過した付近から未舗装道路となり、土煙をあげて数十キロ走ることとなった。

セント・クレア湖について見ると車は真っ白になってしまっていた。



グレーコ湖畔を通過後の真っすぐな未舗装道路



ビジターセンター・セントクレアロッジ食堂・フロント



左 ビジターセンター・右 セントクレアロッジ食堂・フロント



セントクレア湖畔のセントクレアロッジ

コース

ビジターセンター



Mt Rufus Track



ルーファス山



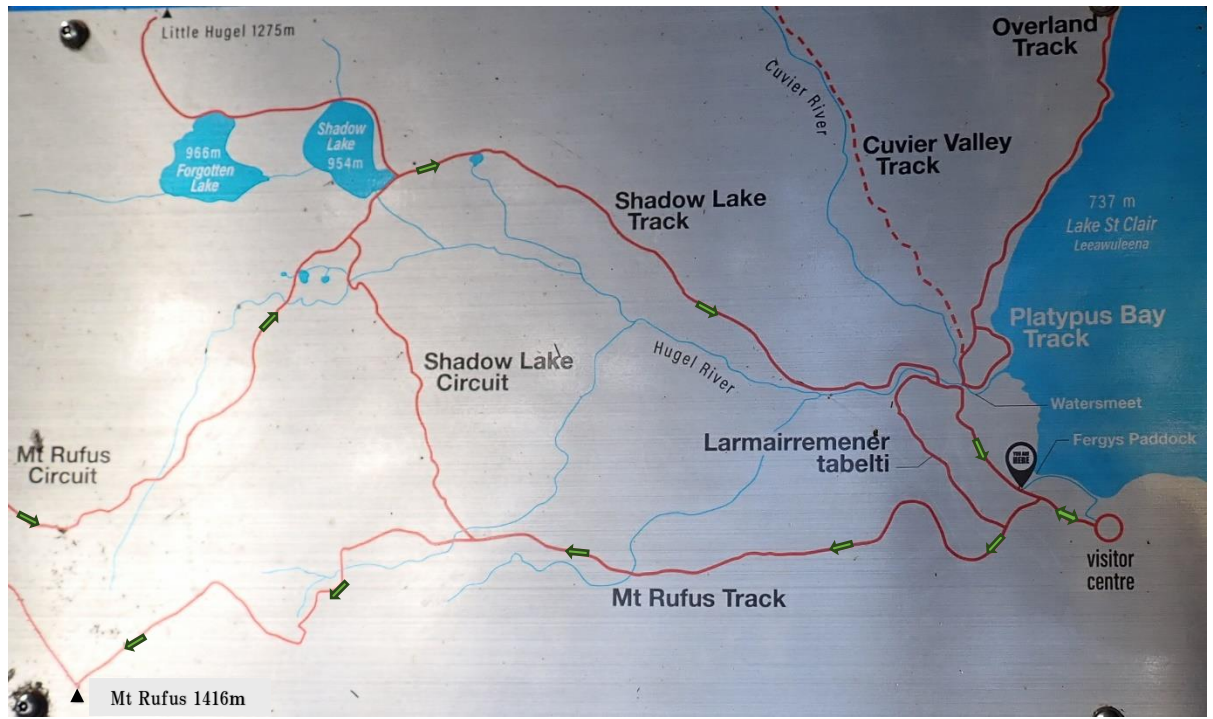
Mt Rufus Circuit



Shadow Lake Track



ビジターセンター



出発してほとんど高低差の無い非常に緩い登山道を2時間ほど歩くとシャドウレイクサーキットとの合流点に到着 休息。






合流点で休憩後出発
前方のピークが山頂
と思い進んだが、山
頂は、もっと奥にあ
った。
この先あたりから、
登山道らしい登りと
なる。





後方 セント・クレア湖を望める



前方 ルーファス山

ルーファス山 山頂






ルーファス山 山頂より
右前方 セント・クリア湖
を望む



ルーファス山 山頂より
アンディーン湖を望む



ルーファス山 山頂より
フォーゴットン湖・シャドー湖
を望む



「抜けるような青空」とは このような空の事だと感じた





前方の Mount Rufus と Mount Hugel のコルから右の谷を下る





Mount Rufus Circuit




金網で補強された木道が続く



後方 右の小さなピークが
ルーファス山 山頂

Shadow Lake Track
シャドー湖畔を通過して下山



高低差は、さほどないがとにかく長い行程であった。

休憩を含んで 8 時間 30 分を要し、天候に恵まれた中ではあったが予想以上に時間がかかり、ロッジに戻っての夕食時のビールとワインが格別にうまかった。

北九州山岳同好会「嵐」

Reported by S.Okamura Photo presented by S.Okamura